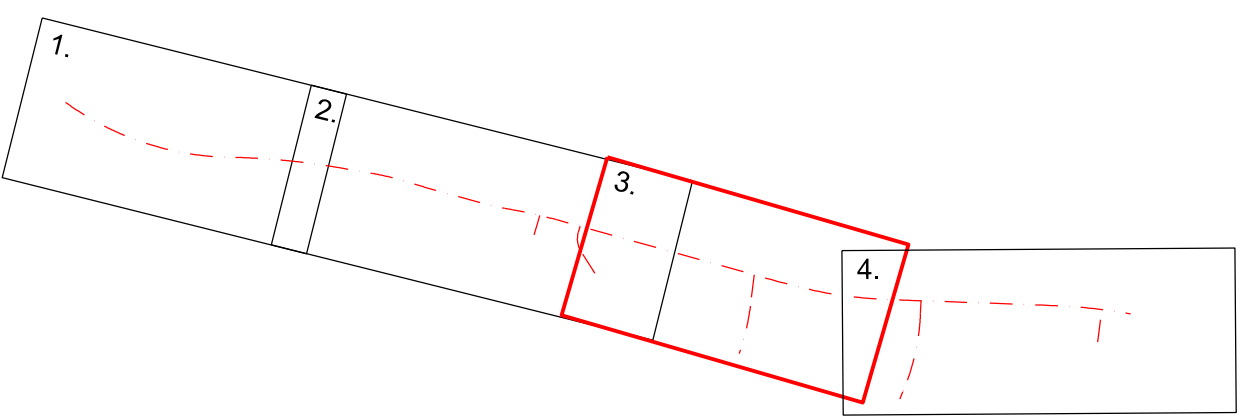


LEGENDA

- KN - hranice katastrálního území
- KN - hranice parcel
- KN - vnitřní kresba parcel
- Zaměření polohopisu a výškopisu
- Parcelní číslo
- Navržené hrany
- Vozovka stávající
- Vozovka - celá konstrukce
- Chodník, kamenná dlažba (mozaika)
- Sjezd, kamenná dlažba (drobná)
- Parkovací stání, kamenná dlažba (drobná)
- Autobusový záliv, kamenná dlažba (velká)
- Opěrná zeď
- Schodiště
- Hladká dlažba
- Reliéfní dlažba
- Kontrastní pás
- Městská zeleň (zatravnění v rovině)
- Nové VDZ
- Stávající SDZ
- Zrušené SDZ
- Nové SDZ

KLAD LISTŮ:




SOUŘADNICOVÝ SYSTÉM S-JTSK
VÝŠKOVÝ SYSTÉM BpV

INVESTOR

STATUTÁRNÍ MĚSTO DĚČÍN


Magistrát města Děčín
Mírové náměstí 1175/5
405 38 Děčín IV



GENERÁLNÍ PROJEKTANT

RE:ARCHITEKTI STUDIO S.R.O.

Melantrichova 463/15
110 00 Praha 1 - Staré Město



HLAVNÍ ARCHITEKT PROJEKTU

ING. ARCH. JIŘÍ ZID
ING. ARCH. JAN VLACH

KONTAKT:


EMAIL: JIRI.ZID@REARCHITKTI.CZ
TELEFON: +420 777 332 204

SO 191

DOPRAVNÍ ZNAČENÍ

STAVBA

OBNOVA HISTORICKÉ ČÁSTI PODMOKEL
ETAPA D, UL. TEPLICKÁ



S.A.W. CONSULTING s.r.o.

Božehájská 216/34, 400 01 Ústí nad Labem
ústeckého UL. Božehájská 216/34, 400 01 Ústí n. L.
web: www.sawconsulting.cz email: info@sawconsulting.cz

VYPRACOVAL


ZODPOVĚDNÝ PROJEKTANT


TECHNICKÁ KONTROLA


ING. JIŘÍ HENYCH

ING. JIŘÍ HENYCH

ING. HELENA HLUBUČKOVÁ







INVESTOR

ZAKÁZKOVÉ ČÍSLO

DATUM

STUPEŇ

MĚŘÍTKO

ČÁST DOKUM.

STAT. MĚSTO DĚČÍN

2018-078

08/2023

PDPS

1:250

Č. PŘÍLOHY

2.3

PŘÍLOHA

SITUACE - ČÁST 3